


De Slufter

Natuurbrandrisico


Fase1



De Smagten

Natuurbrandrisico


Fase1



De Valkenbelt

Natuurbrandrisico


Fase1



De Vrijenberg

Natuurbrandrisico


Fase1



Den Treek

Natuurbrandrisico

Fase1



Het Essenbos

Natuurbrandrisico


Fase1



Het Groene Hart

Natuurbrandrisico


Fase1



Het Naaldenveld

Natuurbrandrisico

Fase1



Huizen

Natuurbrandrisico

Fase1



Limmen

Natuurbrandrisico


Fase1



Masterveld

Natuurbrandrisico

Fase1



Roggebot

Natuurbrandrisico

Fase1



't Aagt

Natuurbrandrisico

Fase1



't Springendal

Natuurbrandrisico

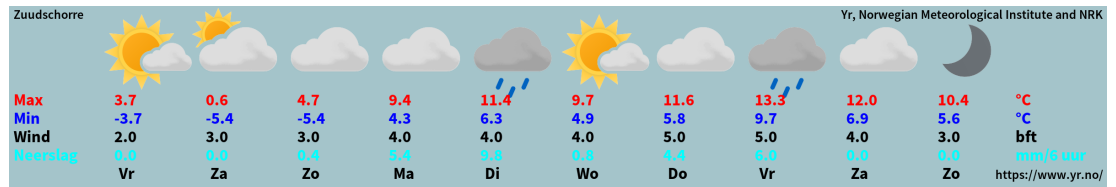
Fase1



Zuudschorre

Natuurbrandrisico

Fase1



De weersverwachting wordt verversd rond 6, 12 en 18 uur.

Voor meer informatie over open vuur op de terreinen kijk op de terreinpaginas en op de tabel [vuur op NTKC-terreinen](#)

©zie met.no